

知多都市計画  
防火地域及び準防火地域の変更  
(古布屋敷地区)

美浜町

知多都市計画防火地域及び準防火地域の変更 (美浜町決定)

都市計画防火地域及び準防火地域を次のように変更する。


種 類	面 積	備 考
防 火 地 域	約 0 ha	
準 防 火 地 域	約 31.9 ha	

「位置及び区域は計画図表示のとおり」

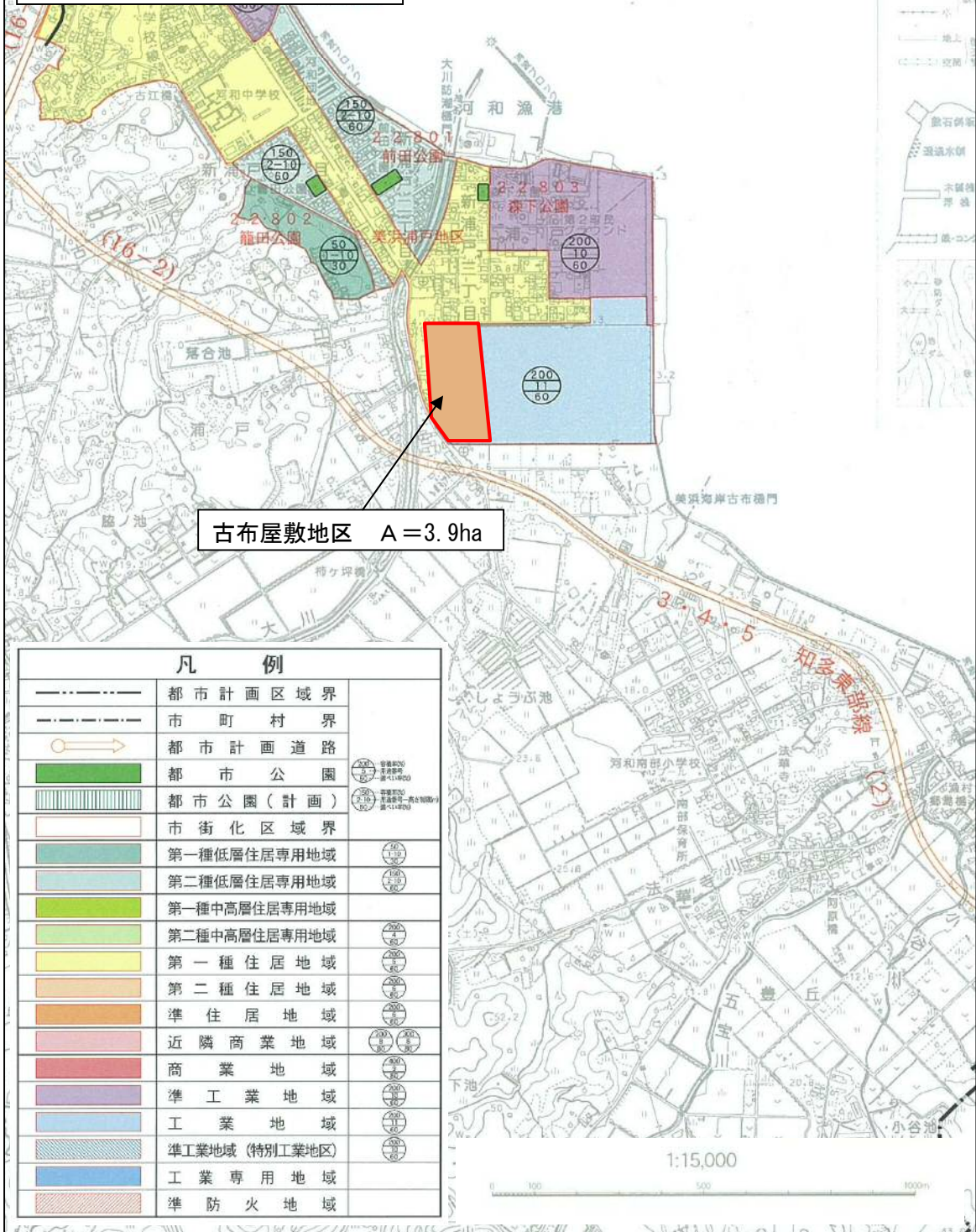
理由

工業地域から近隣商業地域への用途地域変更にあわせて、商業施設が立地する近隣商業地域については、建築物の不燃化を促進することにより、都市防災の向上を図り、安全な市街地の形成を進めるため、準防火地域を指定するものである。

# 総括図



縮 尺 : 1 : 15,000  
 都市計画区域名 : 知多都市計画  
 市町村名 : 美浜町



古布屋敷地区 A=3.9ha

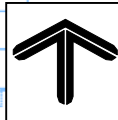
凡 例	
	都市計画区域界
	市町村界
	都市計画道路
	都市公園
	都市公園(計画)
	市街化区域界
	第一種低層住居専用地域
	第二種低層住居専用地域
	第一種中高層住居専用地域
	第二種中高層住居専用地域
	第一種住居地域
	第二種住居地域
	準住居地域
	近隣商業地域
	商業地域
	準工業地域
	工業地域
	準工業地域(特別工業地区)
	工業専用地域
	準防火地域

1:15,000



# 計 画 図

縮 尺 : 1 : 2,500  
 都市計画区域名 : 知多都市計画  
 市 町 村 名 : 美浜町



イ～ウは、  
ウ～エの見通し線

ケ～アは、  
ク～ケの見通し線

ウ～エは筆界

ク～ケ筆界

エ～オは、  
ウ～エの見通し線

カ～キは、  
キ～クの見通し線

古布

凡 例	
	道路河川の中心線
	字界、町界等の行政界
	その他
	容積率 (%)
	用途地域番号
	用途地域変更区域
種別番号	用途地域
5	第一種住居地域
8	近隣商業地域
11	工業地域
	準防火地域

SCALE = 1 : 2,500

0 50 100m

